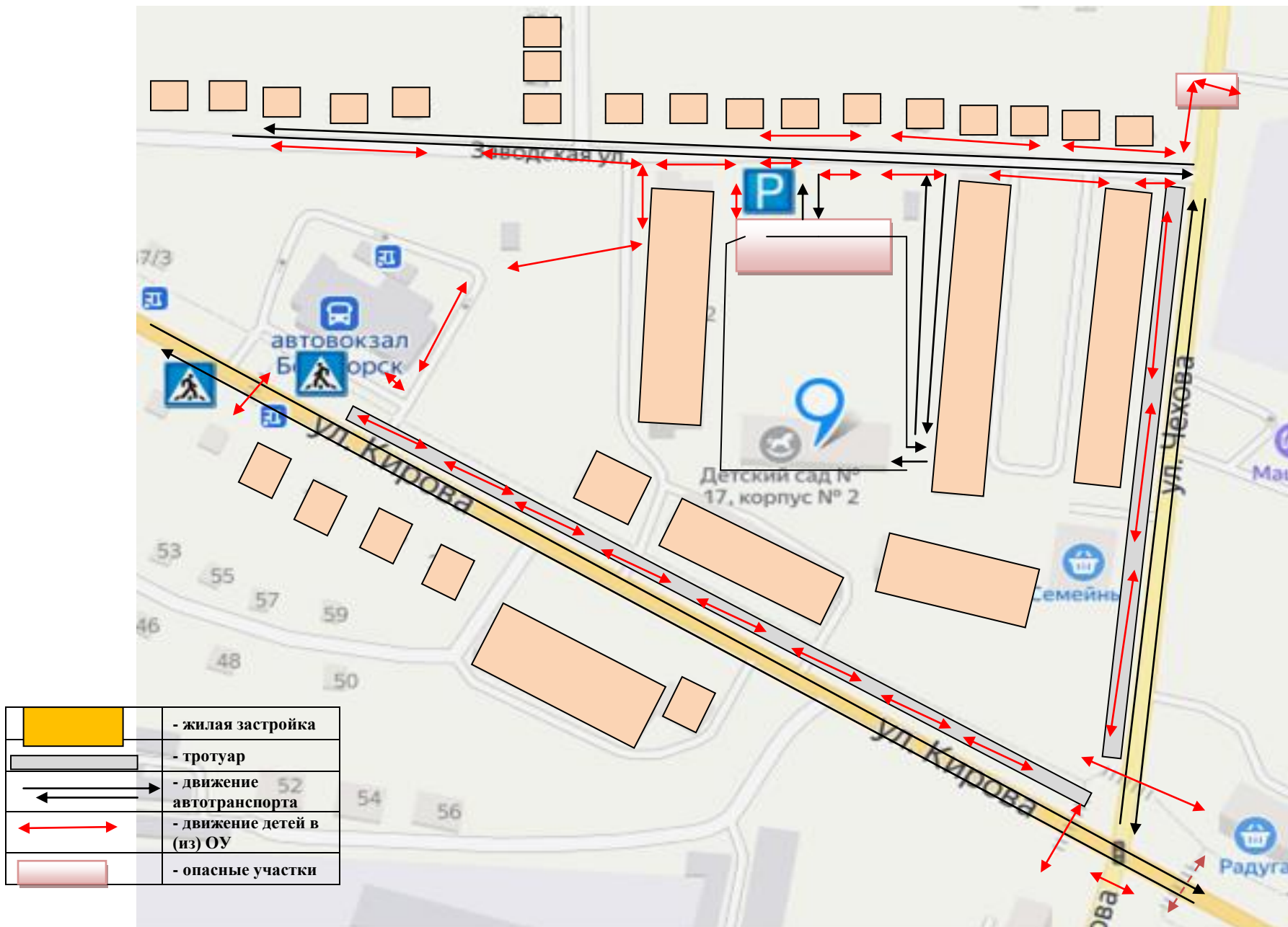
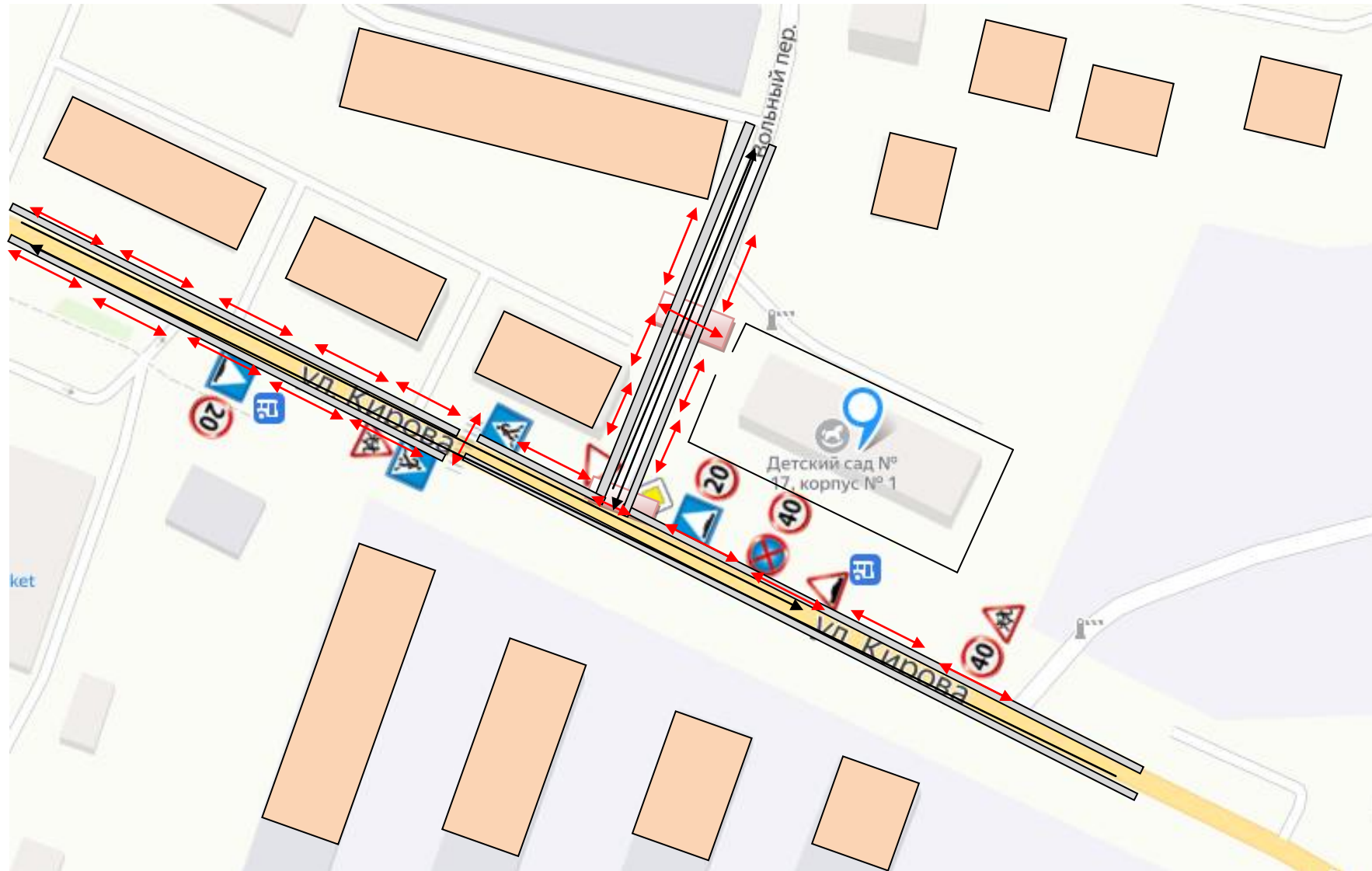







1. Район расположения образовательной организации, пути движения транспортных средств и детей (обучающихся, воспитанников) (ул. Кирова, 249/2)

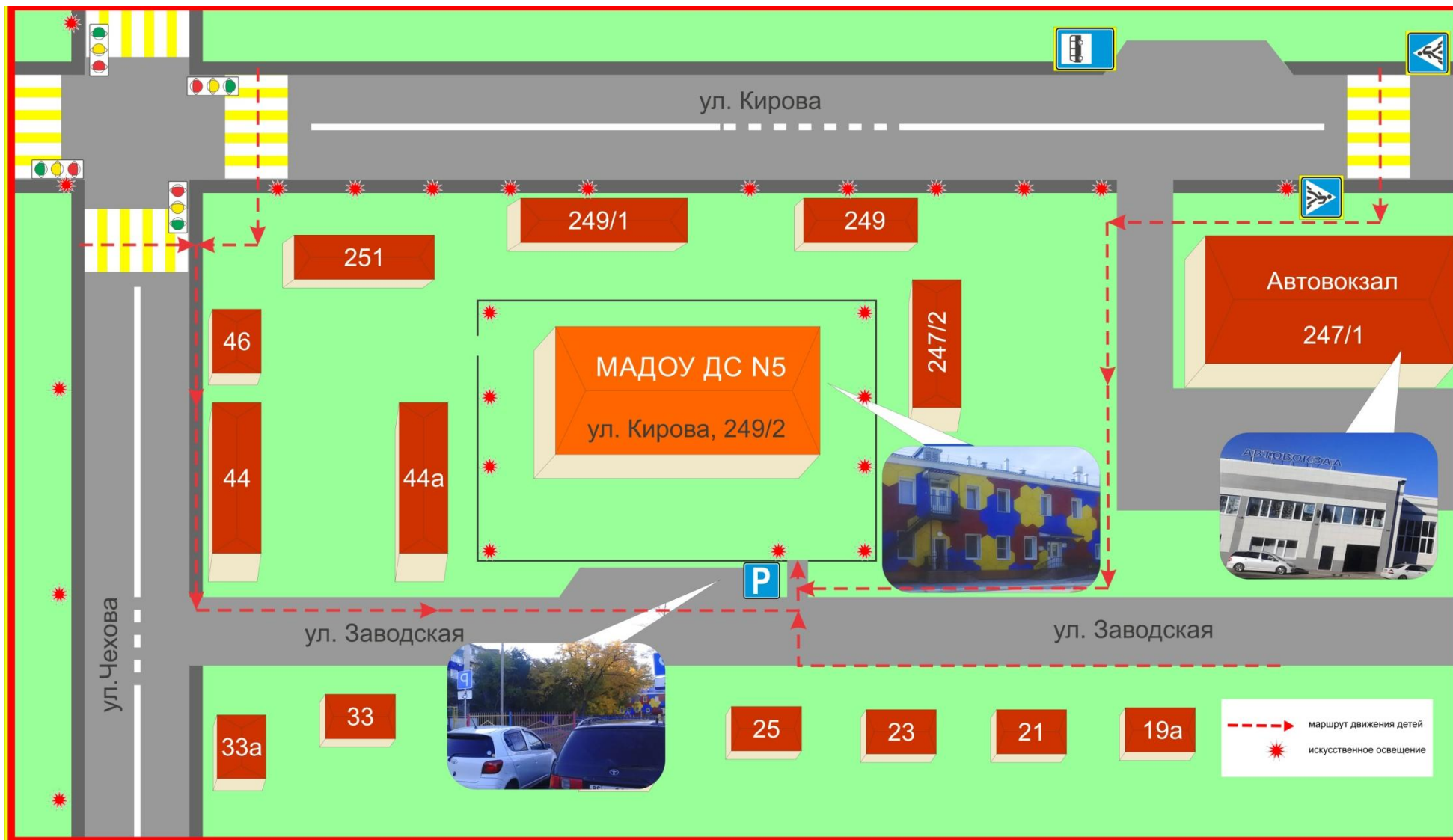


1.1. Район расположения образовательной организации, пути движения транспортных средств и детей (обучающихся, воспитанников) (ул. Кирова, 205)

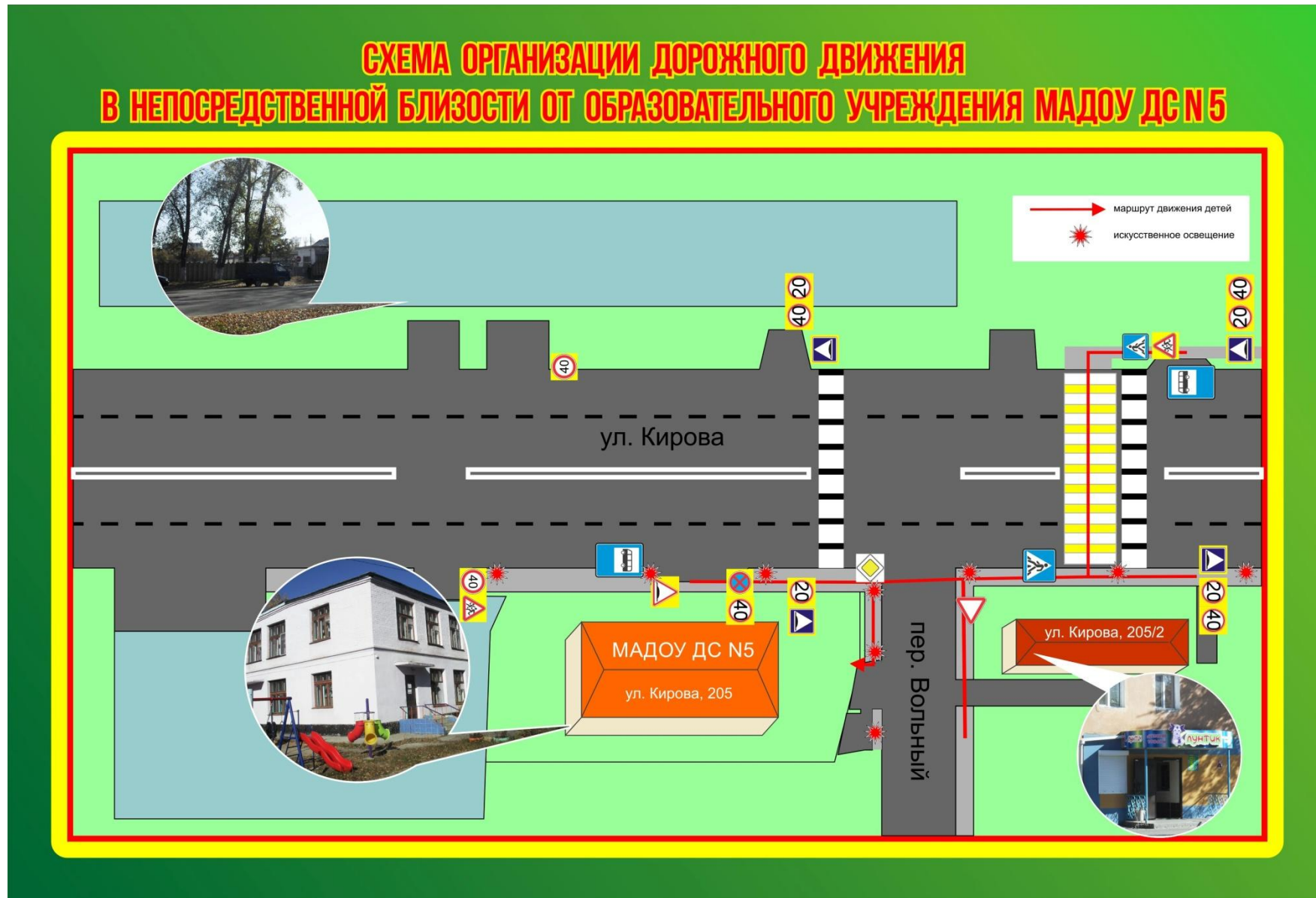


- | | | | |
|---|-------------------|---|----------------------------|
|  | - жилая застройка |  | - движение автотранспорта |
|  | - тротуар |  | - движение детей в (из) ОУ |
|  | - опасные участки | | |

2. Организация дорожного движения в непосредственной близости от образовательной организации с размещением соответствующих технических средств организации дорожного движения, маршруты движения детей и расположение парковочных мест (ул. Кирова, 249/2)



2.1. Организация дорожного движения в непосредственной близости от образовательной организации с размещением соответствующих технических средств организации дорожного движения, маршруты движения детей и расположение парковочных мест (ул. Кирова, 205)



3. Маршруты движения организованных групп детей от образовательной организации к стадиону, парку или спортивно-оздоровительному комплексу